

geonews@hotmail.nl

Hebt u nieuws voor onze Geocaching-community?

Mail het ons!

www.geonewsdenene.com

IN DIT NUMMER:

- GC aanzien als bom 2
- Geocachers vinden Dog Tags van veteraan 2
- Puzzelplezier 5
- Nieuwe regels voor events 6
- Dagen Zonder Vlees 7
- De geheimen van de Aarde 8
- Win met Geonews! 10

Geonews



JAARGANG 3, NR. 2

FEBRUARI 2015

Het nieuws van de maand

Verdachte Geocache in boom aanzien als bom

Artikel op pagina 2

Verloren Dog Tag van veteraan gevonden door Geocacher tijdens tocht

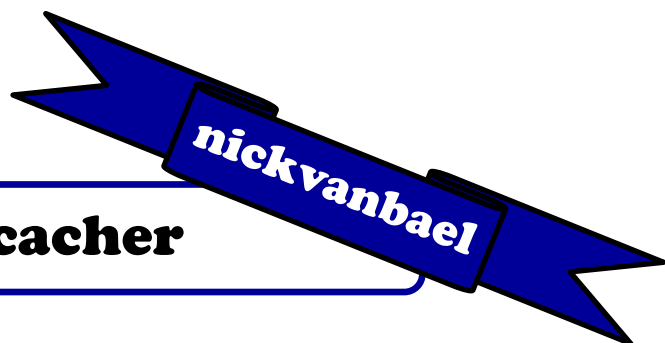
Artikel op pagina 2

Geocaching past regelgeving events aan

Artikel op pagina 6



P
a
g
i
n
a
4




Meet the Geocacher

Win met Geonews!

Win deze maand het bordspel 'Treasure Hunt', gebaseerd op de principes van Geocaching. Geweldig om met het hele gezin of met vrienden te spelen op regenachtige dagen!

De wedstrijd is te vinden op pagina 10.



Dagen Zonder Vlees, een actie om je tanden in te zetten!

Lees wat de actie 'Dagen Zonder Vlees' inhoudt op pagina 7.

Verdachte Geocache in boom aanzien als bom

LINCOLN (VSA) - **Op dinsdag 10 februari moesten de hulpdiensten in Lincoln, een stad in de Amerikaanse staat Nebraska, uitrukken voor een bommelding.**

Een arbeider die aan het elektriciteitsnet aan het werken was, merkte een geel object op dat in een den hing. Het leek op een banaan die met behulp van een draad aan de boom vastgemaakt was. De arbeider belde het Amerikaanse noodnummer 911 om melding te maken van het verdachte object. Kort daarop kwamen politie, brandweer en een medewerker van de Amerikaanse bomontruimingsdienst ter plaatse.

De aanwezige hulpverleners kwamen na onderzoek van het object tot de conclusie dat het niet om een bom ging, maar om een Geocache. De woordvoerder van de brandweer van Lincoln verklaarde dat vorig jaar ook al een aantal gelijkaardige bommeldingen gemeld waren waarbij het bleek te gaan om een Geocache en niet een bom.

Naar: "[Suspicious banana in tree not a bomb](http://www.journalstar.com)" - www.journalstar.com

Verloren Dog Tag van veteraan gevonden door Geocacher tijdens tocht

ADRIAN (VSA) - **De Geocachingtocht van Kelley Piekarek nam op dinsdag 6 januari wel een zeer vreemde wending wanneer ze stukjes metaal zag hangen in een boom in de buurt van de stad Ann Arbor.**

Kelley Piekarek, woonachtig te Adrian in de Amerikaanse staat Michigan, had blijkbaar de Dog Tags gevonden van een veteraan uit de buurt. De naam op de Dog Tags was Raymond C. Morin. Toen Piekarek op zoek ging naar de eigenaar van de gevonden Dog Tags, gaf haar zoektocht op Facebook geen resultaat. Ook in het lokale telefoonboek was geen Raymond C. Morin te vinden.

Uiteindelijk was Piekarek in staat de man op te sporen doordat ze zijn ouders kon vinden in het telefoonboek van de stad Ypsilanti. Zij vertelden dat hun zoon gestart was met zijn legerdienst in 1979 en een eervol ontslag had verkregen in '84. Rond de tijd van zijn ontslag uit het leger begon de man tekenen van schizofrenie te tonen.

Kelley Piekarek kon Morin bezoeken en hem zijn Dog Tags, die hij ongeveer 25 jaar geleden verloren was tijdens een wandeling, terug bezorgen.

Naar: "[Report: Geocaching hunt leads to discovery of Ypsilanti veteran's lost dog tags](http://www.mlive.com)" - www.mlive.com



Geonews elke maand
in uw mailbox?

Het kan vanaf nu!

Schrijf u in voor

onze nieuwsbrief op

www.geonewsbene.com

of klik hier.



ADVERTENTIE

GEOCACHINGSHOP.NL

a Geodox[®] company

De Huufkes 3
5674 TL Nuenen
Nederland
Tel: +31 (0)40-7870738
info@geocachingshop.nl



Travelbugs, Geocoins, Cache containers,
Groundspeak producten, Fenix lampen,


 nickvanbael

Meet the Geocacher*

door Ruben Heynderycx

Dit jaar gaat Geonews op zoek naar de speciale momenten, fijnste herinneringen ... van Geocachers in Nederland en Vlaanderen. Deze maand nemen we eens een kijkje bij 'nickvanbael'. Kom meer over deze Geocacher te weten door ons interview.

Wat was je allereerste geocache en waar was deze gelokaliseerd?

Ik heb bij mijn allereerste geocache niet lang moeten wachten, mijn oog viel er direct op. Toen deed ik het nog met mijn Smartphone. Tegenwoordig met een gps.

Hoe komt het dat je eraan begonnen bent?

de www.geocaching.com site tegengekomen op het internet.

Heb je jouw vakantie al eens gecombineerd met geocaching?

Tijdens de grote vakantie ben ik soms wel verschillende dagen na elkaar gaan geocachen, want doen had ik een overvloed van tijd. Ik heb mijn zonzvakantie ook gecombineerd, wij zijn in Turkije gaan cachen.

Wat is het gekste wat je reeds bent tegengekomen tijdens het geocachen?

Niet echt gekke dingen... meestal vervuiling, wat wel spijtig is! :-)

Zijn er al zaken die je door het geocachen hebt bijgeleerd?

Over de geschiedenis van Side. (geocache in Turkije)

Zijn er ook kinderen in het gezin die meedoen aan het spelletje?

Ik ben het 'kind' van het gezin! :)

Heb je zelf al geocaches verborgen?

Heb je zelf al trackable items de wijde wereld ingestuurd?

Ja, ik heb zelf al geocaches verstopt, Maar zo'n speciale zijn het ook weer niet.. Binnenkort ga ik er originele maken. Ik heb al trackables de wijde wereld ingestuurd. Waarvan waarschijnlijk verdwenen is ! :-) Ik log altijd de trackables, ook als ik een cache log log ik ook bij de trackables de 'visites', dat vergeten sommige cachers wel eens.

Bij deze willen we nickvanbael ook nog bedanken voor het beantwoorden van al onze vragen.

“Ik log ook de visites bij trackables, dat vergeten sommige cachers wel eens.”



Geonews
België - Nederland

Puzzelplezier

1

SUDOKU

Vul het diagram zodanig in dat op elke rij, in elke kolom en in elk deelblok van 3x3 de cijfers 1 t.e.m. 9 slechts één keer voor-komen. Elke sudoku heeft een unieke oplossing.

			4		6		5	
3		9	2					1
4	8				5	7	2	
5				2				
2		3	8		9	6	1	
	9				7	5	3	
1		7		3		8		
9					4			6
	4		7	6		2		3

RAADSEL

Bij onderstaand raadsel is het de bedoeling te raden welk woord er met de tekening bedoeld wordt.



3

Ter informatie:

Copyright puzzel 1: © Keesing Nederland BV, gepubliceerd in 'Varia Puzzel Vakantieboek, niveau 3, nummer 3, maart 2013', pagina 56, puzzel 1

Puzzel 2: idem puzzel 1, pagina 90, puzzel 1

Puzzel 3: <http://extreem4you.weebly.com/oplossingen-droedels.html>



Omdat een Geocacher goed moet zijn in logisch denken, zal de redactie zijn best doen in iedere uitgave een hersenbrekertje te plaatsen. De oplossing van de puzzel is te vinden op pagina 10.

BINAIRE PUZZEL

Een binaire puzzel bestaat uit enkel nullen en eentjes. In iedere rij en iedere kolom moeten even veel nullen als enen staan, bijvoorbeeld: in een even puzzel van 10 rijen en 10 kolommen staan in iedere rij en iedere kolom vijf nullen en vijf enen. Bovenop deze regel zijn er nog twee regels: er mogen maximaal 2 nullen of 2 enen naast elkaar staan en identieke rijen en kolommen zijn niet toegestaan.

2

	1					0			
	1	1			1			0	
0			0					0	
							1		
		1							0
						0			
	0			1	1				1
0			1						
	1						1		0
1					0		1		

Geocaching past regelgeving events aan

Sinds woensdag 18 februari gelden enkele nieuwe regels voor alle events die vanaf nu gepubliceerd worden op de geocaching.com-website. Vanaf nu geldt er een minimumduur voor ieder event. De minimumduur die vanaf nu opgelegd wordt door het Geocaching Headquarters (HQ) hangt af van het type event.



Event caches moeten nu minimum **30 minuten** duren.



CITO-events (Cache In Trash Out events) moeten nu minimum **1 uur** duren.



Mega events moeten nu minimum **4 uren** duren.

Deze nieuwe regels zijn een aanvulling op de reeds bestaande regels omtrent events. Hieronder vindt u de reeds bestaande richtlijnen die te vinden zijn op www.geocaching.com/about/guidelines.aspx

Event Caches ondersteunen het sociale aspect van geocaching. Ze worden georganiseerd door geocachers en staan open voor andere geocachers. Events vinden plaats op de aangegeven coördinaten en zowel begin- en eindtijd dienen te worden aangegeven. Events met verschillende elementen, een opeenvolging van events of events die tegelijkertijd, op dezelfde locatie en voor dezelfde bezoekers bedoeld zijn, moeten als een enkele gebeurtenis worden ingediend. Voor de locaties van de event-activiteiten kunnen aan de event-pagina extra routepunten worden toegevoegd.

Events moeten ten minste twee weken voorafgaand aan de eventdatum worden ingediend. Events worden normaalgesproken niet meer dan drie maanden voor de eventdatum gepubliceerd. Wanneer voor deelnemers een overnachting wordt verwacht of indien het evenement is bedoeld om geocachers aan te trekken van buiten de lokale omgeving mag een event tot zes maanden voor de eventdatum worden gepubliceerd. Nadat een event heeft plaatsgevonden moet de cachepagina worden gearchiveerd door de cache eigenaar.

Het is niet toegestaan een event cache te organiseren met als doel het aantrekken van geocachers voor een geocache zoektocht. Als er reeds een evenement buiten de geocaching gemeenschap is georganiseerd of als het zal plaatsvinden zonder een cachepagina op geocaching.com, is het waarschijnlijk geen event cache. Voorbeelden hiervan zijn: zijn concerten, beurzen, sportevenementen en scouting evenementen

Event Caches, net als andere geocaches, worden alleen gepubliceerd als ze voldoen aan de [commerciële cache](#) richtlijn. Geocache-eigenaren kunnen essentiële informatie over de locatie op de geocachepagina opnemen, ook al is het een commerciële locatie. Eventpagina's mogen een donatie vragen of een vergoeding rekenen om legitieme kosten van het evenement te dekken. Een lijst van sponsors, zonder logo's of URL's, is toegestaan op de eventcachepagina. De cachepagina mag alleen de verkoop van event-gerelateerde Geocaching.com trackables vermelden. De cachepagina mag een link naar een niet-commerciële eventwebsite bevatten. Aanwezigen kunnen worden verzocht zich te registreren op een aparte registratiepagina.

Bron: www.geocaching.com

Dagen Zonder Vlees

Het is schrijnend hoeveel de mens vervuult. Dat vervuiling veroorzaakt wordt door afval te dumpen of door de uitstoot van je wagen is echter een groot cliché. Door vlees (of vis) te eten alleen al zorg je voor een ecologische voetafdruk van ongeveer 11 m² per maaltijd waarin je vlees nuttigt. Dit is dus zeer veel.

Geonews wilt bij dezen alle Geocachers oproepen deel te nemen aan de actie Dagen Zonder Vlees om tijdens de vastenperiode minder vlees te eten dan ze gewoon zijn. Hierdoor draag je bij aan een beter milieu en minder uitstoot. Net als bij een CITO-event help je dus de natuur een beetje vooruit door het 'vuil' dat de mens veroorzaakt op te ruimen of in ieder geval door het te vermijden.

Hoe neem ik deel aan deze actie?

Dat is simpel! Surf naar www.dagenzondervlees.be en meld je aan. Bevestig je aanmelding door op de link in de bevestigingsmail te klikken. Nu kan je echt aan de slag! Klik bovenaan de pagina op 'groepen' en zoek 'Geocaching'. Wordt lid van de groep en voilà, je hoort erbij.

In je profiel kan je door op de datum te klikken aanduiden op welke dag(en) je vlees of vis gegeten hebt en op welke dag(en) niet. Wanneer je een dag geen vlees of vis eet, wordt je teller verhoogd met een uitsparing van 11 m² (ecologische voetafdruk), wat gelijk is aan 10 baden vol met water of 15 kilometer rijden met de wagen.

Waarom doet Geonews mee aan deze actie?

Bij Geonews vinden we dat we als Geocachers de aarde mee schoon moeten houden. Het is immers onze speeltuin. Door deel te nemen aan deze actie voegen we de daad bij het woord en helpen we de vervuiling van onze geliefde planeet tegen te gaan.

Tijdens de gehele actie kan je op onze website (www.geonewsbene.com) de algemene statistieken raadplegen alsook de statistieken van alle deelnemers die zich hebben aangesloten bij de groep 'Geocaching'. We hopen dat onze groep zeer veel aanhang zal krijgen en we tezamen het nodige kunnen doen om de vervuiling van onze planeet weer een beetje te verminderen.

Indien je vragen hebt over de actie in het algemeen kan je de [FAQ van Dagen Zonder Vlees](#) raadplegen. Indien je vragen hebt over onze deelname, opmerkingen hebt, wilt laten weten dat je deelneemt, anderen wilt aansporen deel te nemen, enzovoort, dan kan je terecht op ons [forum](#).

Iedereen die deelneemt alvast van harte bedankt!

DAGEN
ZONDER
VLEES

ADVERTENTIE



Uw advertentie hier?

geonews-ads@outlook.com

De geheimen van de Aarde

PAGINA 8

Dit jaar onthullen we in iedere uitgave een aardrijkskundig weetje. Deze kunnen gaan over de bouw van onze Aarde, over wat er rond 'zweeft', enzovoort.

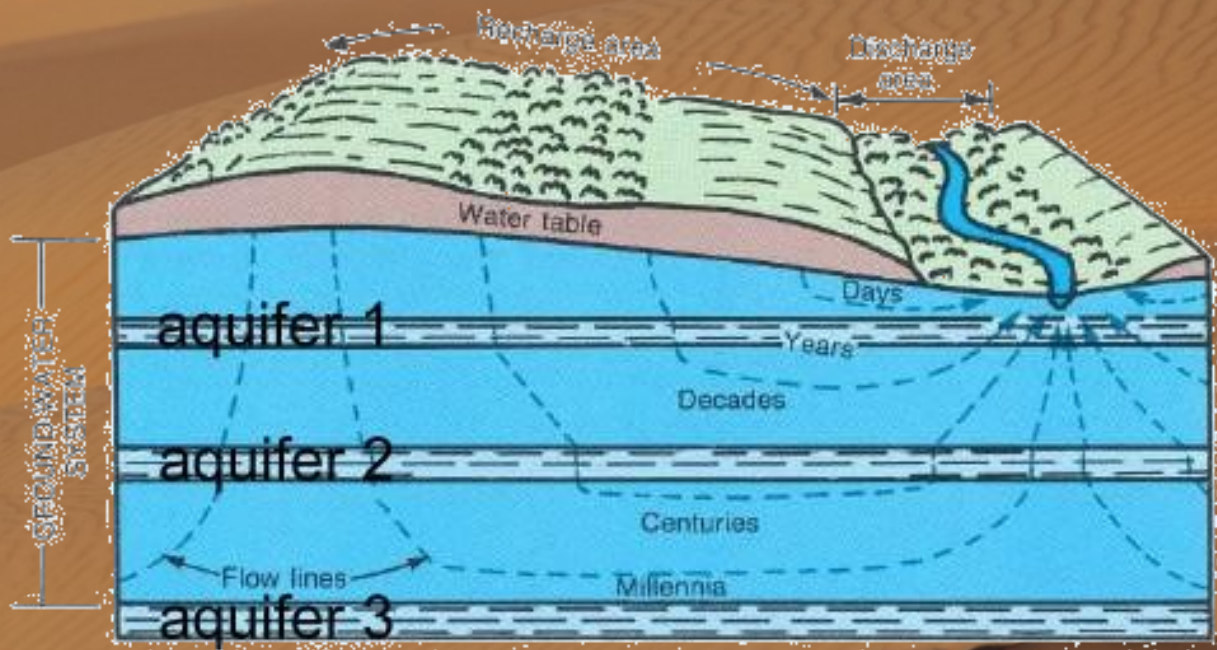
Op ons forum kan je steeds je mening geven en ons tips geven voor onze volgende uitgaven. Surf naar www.geonewsbene.com/forum en klik op 'De geheimen van de Aarde' om ons forum over deze rubriek te betreden.

Aquifers

Wie denkt dat er in de woestijn geen druppel water te vinden is, zit helemaal fout. Het water is uiteraard niet zichtbaar, maar zit in de ondergrond, namelijk in aquifers. Een aquifer is een laag in de aardbodem die zeer veel water bevat. Het is echter geen ondergronds meer. Een aquifer kan zeer veel water bevatten doordat het water door alle mogelijke kieren sijpelt en de grond uiteindelijk verzadigd raakt met water.

Een aquifer bevindt zich doorgaans op een diepte van 25 à 100 meter. Doordat een aquifer als opslagmedium kan dienen voor zowel warm als koud water, is het uitermate geschikt voor warmte- of koudeopslag. De afstand tussen de warme en de koude bron wordt bepaald door onder andere de dikte van de watervoerende laag, de filterlengte, de verpompte hoeveelheid water en de homogeniteit (d.w.z. het opgebouwd zijn uit gelijke delen) en de porositeit (d.w.z. de doorlaatbaarheid van de bodem) van de watervoerende laag.

Er zijn twee soorten systemen bij aquifers: open en gesloten systemen. Een open systeem houdt in dat het water in de bodem circuleert en op een bepaalde plek vers water aangevoerd krijgt en zelf ook weer water naar het aardoppervlak stuurt (zoals op de afbeelding hieronder). Bij een gesloten systeem krijgt de aquifer geen vers water en vloeit het water ook niet naar een bron, een rivier ...



Bron afbeelding:
www.joostdevree.nl/shtmls/aquifer.shtml

ADVERTENTIE



Uw advertentie in Geonews?

Door te adverteren in Geonews bereikt u een bepaalde doelgroep: Geocachers. Adverteren in Geonews is dus zeer doelgericht voor outdoors-winkels, sportzaken, handelaars gespecialiseerd in wandeluitrusting ...

Maar ook restaurants, cafés, winkels... in de buurt van Geocaches hebben hier baat bij!

Wilt u dus adverteren? Mail dan als de bliksem naar geonews-ads@outlook.com

In de rubriek **Shoot!** zullen in iedere uitgave de ingestuurde foto's komen te staan die de redactie heeft uitgekozen. Van harte bedankt aan iedereen die ons foto's heeft toegestuurd.

©Rafael Sales



Stuur ons uw foto!

geonews@hotmail.nl

[facebook.com/](https://www.facebook.com/geonewsbelgienederland)

[geonewsbelgienederland](https://www.facebook.com/geonewsbelgienederland)

©Brent Pulmans



©Rafael Sales



Shoot!

Win met Geonews!

Deze maand schenken Geonews en geocachingshop.nl het op Geocaching gebaseerde bordspel 'Treasure Hunt' weg! Wat moet u doen om het te winnen? Los onderstaande droedel op en vul uw antwoord in op onze website (www.geonewsbene.com) of [klik hier](#). De wedstrijd loopt tot en met woensdag 4 maart. Antwoorden met spellingfouten komen niet in aanmerking om de prijs te winnen.

Veel succes!



1

7	2	1	4	9	6	3	5	8
3	5	9	2	7	8	4	6	1
4	8	6	3	1	5	7	2	9
5	1	4	6	2	3	9	8	7
2	7	3	8	5	9	6	1	4
6	9	8	1	4	7	5	3	2
1	6	7	9	3	2	8	4	5
9	3	2	5	8	4	1	7	6
8	4	5	7	6	1	2	9	3



Oplossingen 2

1	1	0	1	0	1	0	0	1	0
0	1	1	0	0	1	1	0	0	1
0	0	1	0	1	0	1	1	0	1
1	0	0	1	1	0	0	1	1	0
0	1	1	0	0	1	1	0	1	0
1	0	0	1	1	0	0	1	0	1
0	0	1	0	1	1	0	0	1	1
0	1	0	1	0	1	1	0	1	0
1	1	0	1	0	0	1	1	0	0
1	0	1	0	1	0	0	1	0	1

3

Kussensloop

Geocaching woordenschat voor dummies



Decrypten	Ontcijferen van de hint die meestal is vermeld in de cache-beschrijving.
Denktank	Samenwerkingsverband van verschillende teams om intelligentie te verzamelen met het doel moeilijke puzzels op te lossen.
Discovered	Logmogelijkheid bij een TB of geocoin om aan te geven dat men de TB of geocoin (meestal in een cache, maar soms ook bij een event) heeft gezien, maar niet heeft meegenomen.)
DNF	Afkorting van Did Not Find, log om aan te geven dat men de cache niet gevonden heeft.
Doorloop-snoepje	Snoepje speciaal voor kinderen om de vaart tijdens het geocachen erin te houden.
Doosjes rapen	Trachten veel kleine caches snel te vinden. Dat kan bij voorbeeld lukken in bepaalde gebieden waar veel drive-in-(micro-)caches of een megareeks zijn geplaatst.
Down-trading	Zodanig goodies ruilen bij de cache, dat de totaalwaarde van de cache-inhoud minder wordt. De Nederlandse term is neer-ruilen.
DNWTF	Did not want to find. Nederlands: wil de cache niet vinden. De cacher had de cache wellicht kunnen vinden, maar heeft verder geen inspanning gedaan wegens ontgoocheling of afschuw over de cacheplaats.
Dram-dreuzel	Niet-geocacher (muggle) die zich in de buurt van de cache ophoudt en weet waar de cache zich bevindt. Bijna net zo erg als een gewone dreuzel. Weliswaar hoef je niet meer stiekem de cache te zoeken, maar het gedrag van de dram-dreuzel is vaak niet adequaat in geotechnisch opzicht.
Dreuzel	Niet-geocacher die zich in de buurt van de cache of een way-point ophoudt. De Engelse term is muggle.
Dreuzel-gehalte	Mate van aanwezigheid van dreuzels op de stash area of bij een waypoint. Er is geen eenheid om het gehalte in uit te drukken.
Dreuzeldip	Moment waarop zich geen dreuzels in de buurt van de stash area bevinden. HET moment om te graaien dus. Een dreuzeldip vindt vaak plaats rond uren waarop muggles gaan eten of wanneer de weersomstandigheden verslechteren.
Drive-in-cache	Cache die bereikbaar is met gemotoriseerd vervoermiddel.
Duo-cache	Cache waarbij de opdrachten zodanig zijn, dat er minstens twee personen voor nodig zijn om die opdrachten uit te voeren.
D/T	Difficulty/Terrain rating. Moeilijkheid/Terrein. Voor elke cache wordt op de pagina aangegeven met sterren hoe hoog de moeilijkheidsgraad is voor het vinden en hoe lastig de terreingesteldheid is. Voor beide loopt de schaal van 1 ster (laagst) met halve sterren op tot 5 (hoogst). Voor beide dus 9 gradaties.
Earth-cache	Speciaal soort virtuele cache waarmee je iets kunt leren op aardkundig gebied. De cache moet je brengen naar bijzondere aardformaties zoals vulkanen, gletsjers, fossielen, etc.
Earth-cacher	Iemand die het geocachen voornamelijk beoefent om Earth-caches te vinden of te maken.
één ééntje	Cache met D/T rating 1/1, dus in principe zeer gemakkelijk te vinden en te doen met rolstoel.
	Vervolg op pagina 12...



Voor de echte Geocacher
in België en Nederland

Geonews

	Vervolg van pagina 11...
EGNOS	<p>European Geostationary Navigation Overlay Service. Het bestaat uit een netwerk van grondstations en 3 geostationaire satellieten. De functie van EGNOS is het verhogen van de nauwkeurigheid van GPS. Het systeem is vergelijkbaar met het Amerikaanse WAAS. Huidige status: Het systeem is sinds kort in de vorm van een testbed versie operationeel. De testbed versie is een vereenvoudigde vorm van het toekomstige EGNOS. Ontwikkelingen: Door de recente ontwikkelingen rond GPS kan de rol van EGNOS veranderen. Met name het verhogen van de nauwkeurigheid van GPS is hierdoor minder actueel. Dekkingsgebied: Gedeelte Atlantische oceaan, Europa, Afrika. Nauwkeurigheid: 7 m Beschikbaarheid: 24 uur per dag.</p>
Eiland-cache	Cache op een eiland en dus slechts over/door water bereikbaar.
EPE	Geschatte afwijking bij het meten van de coördinaten door de GPSr. Voorbeeld: een EPE van 6m betekent, dat de door de GPSr aangegeven coördinaten met 95% betrouwbaarheid binnen een straal van 12m (=2xEPE) moeten liggen.
Event	Bijeenkomst van veel geocachers. Bekendmaking geschiedt via de site van Geocaching.com.
Event-cache	Cache ter gelegenheid van een bijeenkomst van veel geocachers. Alleen geldig op de dag van het event. Wordt daarna gearchiveerd.
Event-moe	Energietekort veroorzaakt door het te frequent bezoeken van events.
Excuus-baby	Inzetten van een baby als smoes voor wat voor handeling in verband met Geocaching dan ook.

Naar: <http://www.geokletsing.nl/Begrippen/>



ADVERTENTIE



ADVERTENTIE

Uw advertentie hier?
geonews-ads@outlook.com



Uw advertentie in Geonews?

Door te adverteren in Geonews bereikt u een bepaalde doelgroep: Geocachers. Adverteren in Geonews is dus zeer doelgericht voor outdoors-winkels, sportzaken, handelaars gespecialiseerd in wandeluitrusting ...

Maar ook restaurants, cafés, winkels... in de buurt van Geocaches hebben hier baat bij!

Wilt u dus adverteren? Mail dan als de bliksem naar geonews-ads@outlook.com