

geonews@hotmail.nl

Hebt u
nieuws voor
de Vlaamse
Geocaching-
community?

Mail het ons!

geonewsbelgium.weebly.com

**IN DIT
NUMMER:**

Geocaching 2
apps

Events 4
Oktober

Puzzel-
plezier 5

Shoot! 6

CITO 7

Inventaris 8
Geocaches
voor ANB

Geonews

JAARGANG 1, NR. 5

SEPTEMBER 2013




Opnieuw paniek in Nederland door... een Geocache!

Bron: www.l1.nl

Na de bommelding in Schietecoven enkele weken geleden is er opnieuw paniek geweest vanwege een Geocache: in een bos nabij Maasbree zagen enkele muggles dat iemand iets verstopte op een eilandje in een vijver en vervolgens wegrende. De verontruste muggles belden de politie.

Op hun beurt schakelde de politie de brandweer in, die tot de conclusie kwam dat het mysterieuze object dat er verstopt werd een Geocache was. Het is al de tweede keer op korte tijd dat de hulpdiensten ingeschakeld werden voor een Geocache.

Er wordt Geocachers gevraagd nog meer 'onopvallend' te zijn op goed zichtbare plaatsen zoals in een park, tussen akkers, in de dorpskern ...



Aan de slag voor vlinders
op de Cartierheide



Meer over dit CITO-event op pagina 7 en op onze website onder het tabblad 'geoNEWS'.

Geocaching met 5 nieuwe apps

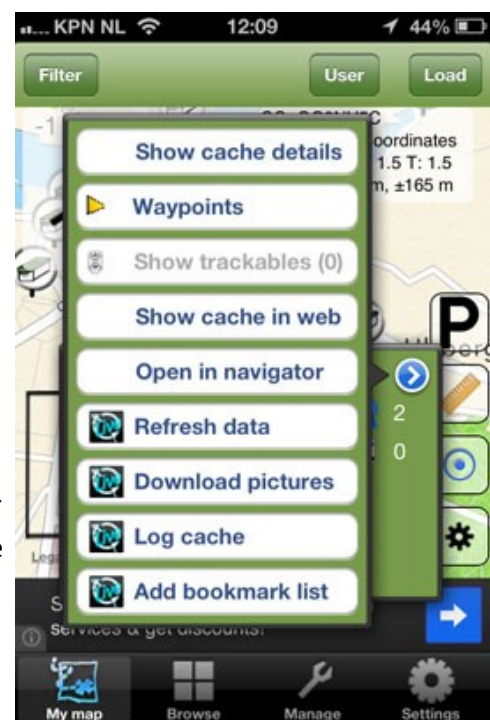
door Brent Pulmans

Groundspeak, het grote bedrijf achter geocaching.com, heeft de voorbije maanden 4 apps gelanceerd voor iPhone en iPad. Hiermee springt het bedrijf op de mogelijkheden die dergelijke apparaten bieden voor Geocachers. Ook Garmin biedt Opencaching.com nu aan als app, waarmee ook zij alle mogelijkheden van de iPhone en iPad benutten.

De eerste app die gelanceerd werd is, logischerwijze, een app die de iPhone- en iPad-gebruikers rechtstreeks toegang biedt tot geocaching.com. Deze app heeft een kostprijs van €8,99 en biedt toegang tot alle caches, behalve Premiumcaches. Premiumcaches zijn enkel zichtbaar voor Premium Members, een Premium Lidmaatschap kan men kopen op geocaching.com voor de jaarprijs van €26,99. Met de geocaching.com-app kunnen gebruikers praktisch alles wat men op geocaching.com ook kan. Zo kan men gedetailleerde kaarten bekijken, alsook cachebeschrijvingen, hetgeen goed van pas kan komen tijdens het zoeken.

Geo Bucket is een gratis alternatief voor de app van Geocaching. Je moet de app toestemming geven voor toegang tot je account bij Geocaching. De app toont advertenties, die je kunt laten verwijderen voor €3,59. De app is vrij basic en niet erg intuïtief. Maak je gebruik van een app van derden, dan kun je als Basic member slechts 3 volledige beschrijvingen per 24 uur opvragen. Die informatie is erg diep verstopt en lastig boven water te krijgen. Je moet een cache aanklikken, op het pijltje rechts klikken voor meer gegevens en vervolgens op 'refresh data'. Niet erg logisch, maar het lijkt erop dat dit vooral een probleem is met de Live API die Geocaching ter beschikking stelt aan derden, die kennelijk niet zo 'live' is, maar actief verversen vereist.

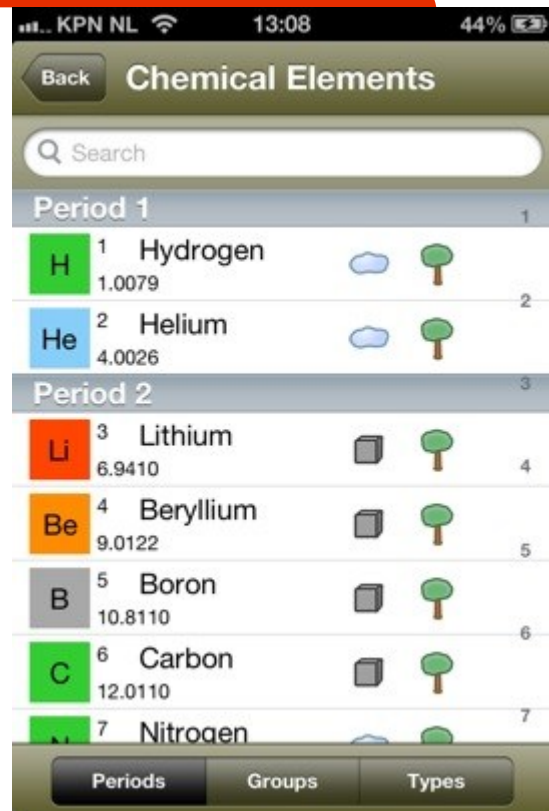
Ook Geosphere is een app voor het uitgebreide Geocaching netwerk. De app ziet en voelt direct een stuk beter dan Geo Bucket, maar heeft uiteraard dezelfde beperkingen: slechts 3 caches per 24 uur. Deze app kan echter wel bestanden met GC-informatie inlezen, als deze in Dropbox staan. Tijdens het zoeken kan de gebruiker van deze app gemakkelijk overgaan van kaart naar kompas of naar de listings (en uiteraard werkt dit ook andersom).



Nog een handige app is GTools. Deze app is niet gemaakt om caches te zoeken, maar eerder om mysteries te ontcijferen. Deze app kan zowel een hulp bieden bij de 'basic' mysteries als bij de meer gesofisticeerde caches. GTools kan onder andere coderingen in ROT13 helpen ontcijferen alsook RGB-kleuren. Nog zo'n handigheid aan deze app is dat het volledige periodiek systeem er in staat (zie afbeelding). Als extra heeft ook GTools de mogelijkheid om de flitser van de telefoon als zaklamp te gebruiken.

Een laatste app, opencaching.com, is gemaakt door Garmin. Opencaching is een app die grotendeels vergelijkbaar is met Geocaching. Op basis van je huidige locatie of een zoekopdracht krijg je de caches in de buurt te zien. Met uitzoomen van de kaart vergroot je het zoekbereik. Voor de duidelijkheid: beide communities maken gebruik van gescheiden databases voor caching, dus met Opencaching zie je geen caches die zijn aangemeld bij Geocaching en omgekeerd. Ook bij de app van Garmin kun je een gratis account aanmaken waarmee je de gevonden caches kunt bewaren, commentaar achterlaten etc. Wanneer je de cache gaat zoeken met behulp van de app, kun je schakelen van de traditionele kaart met je huidige locatie en het eindpunt, naar een kompas, wat het net even spannender maakt, omdat je alleen de richting ziet waar je heen moet.

Naar een artikel van www.iphoneclub.nl



**“Doe uw
medecachers
een groot
plezier en stuur
ons uw
artikel!”**

Wij willen uw artikel!
geonews@hotmail.nl



Evenementen in Vlaanderen *

* Exclusief Brussels Hoofdstedelijk Gewest



Overzicht van evenementen

oktober 2013

MA	DI	WO	DO	VR	ZA	ZO
	1	2	3	4	5 	6 
7 	8	9	10	11	12 	13
14	15	16	17	18	19	20 
21	22	23	24	25 	26	27
28	29	30	31			

- } 5 oktober 2013
Kalmthout CITO event 2013
GC4FKG8
door Dostio in samenwerking met natuurlandpunt
- } 6 oktober 2013
Leidels Cache Event
GC42T0W
door LeidelsEventTeam
- } 7 oktober 2013
Meet and Greet On Joe Ultra Birthday
GC4M72P
door *Sterreke*
- } 12 oktober 2013
Nextgen GC Event Hasselt
GC4FJW9
door NextGen Hasselt
- } 20 oktober 2013
Op kaffeklasj bè d' Ajointjes
GC4MHHH
door gitske
- } 25 oktober 2013
MEET & GREET Domi & Eline
GC4N36T
door JO & ANJA



Uw event promoten in Geonews of op onze website?



Contacteer ons per mail (geonews@hotmail.nl of geonews-ads@outlook.com) of via onze Facebookpagina



Puzzelplezier




Omdat een Geocacher goed moet zijn in logisch denken, zal de redactie zijn best doen in iedere uitgave een hersenbreker-tje te plaatsen. De oplossing kan je op pagina 6 vinden. Veel plezier!



LEGPUZZEL

Leg de woorden uit de woordenlijst in het diagram zodat een ingevuld kruiswoordraadsel ontstaat. De onderstaande legpuzzel bevat termen die je

2	3	4	5	6	7	9
CO	EPE	CITO	Actie	Coords	Methode	Letterbox
ED	Log	Code	Event	Newbie	Rekenen	Raapmicro
En		Neon	Grens	Rennen		Trackable
OM		Noob	Small	Stenen		Triocache
TB		Toer	Stash			Tuincache
			Zilver			Zoektocht



Ter informatie: de copyright van bovenstaande legpuzzel staat op naam van Geonews. Deze legpuzzel mag onder geen beding verspreid worden zonder toelating van Geonews. Deze legpuzzel werd reeds gepubliceerd in de uitgaves van juni 2013 en augustus 2013. Voor deze uitgaves geldt dezelfde regelgeving omtrent copyright.

In de rubriek **Shoot!** zullen in iedere uitgave de ingestuurde foto's komen te staan die de redactie heeft uitgekozen. Wij zouden de Geocachers die (opnieuw) foto's hebben ingestuurd graag bedanken.

Shoot!



z	o	e	k	t	o	c	h	t		r				
i			b	i	r	a		r						
l	o	g			t	u	i	n	c	a	c	h	e	
v	r			o	o	p		k						
e	v	e	n	t			c		m		e	p	e	
r	n	r				a	c	t	i	e	n			
	s	m	a	l	l	c		c		e				
c	o		c			h		r	e	n	n	e	n	
o			k			m	e	t	h	o	d	e		e
o	s	t	a	s	h		o			o			w	
r			b			e				n	o	o	b	
d			l	e	t	t	e	r	b	o	x			i
s	t	e	n	e	n					m	c	o	d	e



Oplossing

Aan de slag voor vlinders op de Cartierheide



Het vennetje waarrond vele 'boompjes' sneuvelden.

"Er werd niet alleen gewerkt. Het leukste aan zo'n cito is, behalve dat je iets voor de natuur kunt doen, het contact en het kletsen met medecachers. Dat werd ook in ruime mate gedaan!"

technetium

"Lekker rondom een ven bezig geweest de bomen weg te halen om zo meer lucht en licht te creëren."

FRLK

"Met een ganse groep de werkzaamheden aangevat en dat er wat werk verzet was kon je achteraf wel zien."

Beardiedog



Ook de boswachter hielp mee voor de vlinders.

"Na afloop nog een lekkere kop soep met een broodje en de dag was weeral geslaagd."

D_Jakke



Ineke van de Vlinderstichting en de boswachter na afloop van het event.

"Als beloning kregen we na afloop in de werkschuur soep, broodjes een envelop met vlinderinhoud en een schitterende coin."

Dutchlandian

ADVERTENTIE



Uw advertentie in Geonews?

Door te adverteren in Geonews bereikt u een bepaalde doelgroep: Geocachers. Adverteren in Geonews is dus zeer doelgericht voor outdoors-winkels, sportzaken, handelaars gespecialiseerd in wandeluitrusting ... Maar ook restaurants, cafés, winkels... in de buurt van Geocaches hebben hier baat bij!

Wilt u dus adverteren? Mail dan als de bliksem naar geonews-ads@outlook.com

Agentschap voor Natuur en Bos (ANB) wilt inventaris van alle Geocaches

Het Agentschap voor Natuur en Bos (ANB) wilt dat alle Geocaches die in een door hen beheerd gebied liggen, geregistreerd worden. Met deze reden werd bij vele Geocaches voorbij week een 'Needs Maintenance'-log geplaatst door de reviewers met als boodschap dat ze de toestemming van de regiobeheerder van het ANB moesten verkrijgen. Alle Geocaches hebben deze toestemming dus nodig, en het is niet verwonderlijk dat u hier nogal lang op moet wachten, aangezien deze regiobeheerders waarschijnlijk overstelpt worden met mails van Geocachers die deze toestemming vragen. Wij raden iedere CO aan om deze toestemming zo snel mogelijk aan te vragen aangezien Geocaches die op 30 september nog geen toestemming hebben, gearchiveerd zullen worden door een reviewer.

Wilt u weten wie uw regiobeheerder is?

Surf naar http://www.natuurenbos.be/nl-be/natuurbeleid/toegankelijkheid/organisatie_activiteit/geocaching.aspx

ADVERTENTIE



Uw advertentie hier?
geonews-ads@outlook.com

