

geonews@hotmail.nl

Geonews



JAARGANG 4, NR. 2

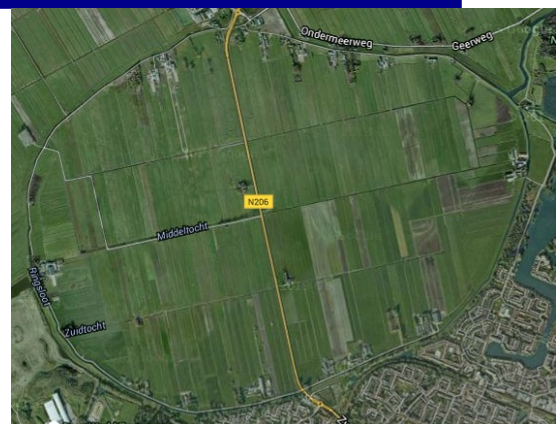
FEBRUARI 2016

Hebt u nieuws voor onze Geocaching-community?

Mail het ons!

Meerpolder viert in 2016 vierhonderdste verjaardag

Artikel op pagina 4



IN DIT NUMMER:

Meet the Geocacher 2

Geocache Radio 3

Meerpolder 400 jaar 4

Zorgwekkende vondst 6


Puzzelplezier 6

Shoot! 7

CITO Waalre 8

Geonews was er bij! CITO: natuurwerkdag Waalre (GC6A8ZQ)

Verslag op pagina 8 en 9




Shoot!

Foto's op pagina 7

Puzzelplezier

Uw maandelijkse portie puzzels is terug te vinden op pagina 6



Pagina 2

Meet the Geocacher

Cocofrios

Meet the Geocacher*

door Ruben Heynderycx

Dit jaar gaat Geonews op zoek naar de speciale momenten, fijnste herinneringen ... van Geocachers in Nederland en Vlaanderen. Deze maand nemen we eens een kijkje bij 'Cocofrios'. Kom meer over deze Geocacher te weten door ons interview.

**Hoe komt het dat je eraan begonnen bent?
Wat was de drijfveer, de motivatie, de reden?**

Door een wandelclub via het infoblad , later via de Telefacts reportage

Zijn er ook kinderen in het gezin die meedoen aan het spelletje?
soms , zijn al 18 en 19 , gaan niet meer zoveel mee

Wat was je allereerste geocache en waar was deze gelokaliseerd?

rots van vertrouwen in Waregem , met de gps van mijn zeilwagen waarmee we onze zeil manoeuvres mee registreren

Ben je ooit al verschillende dagen na elkaar van huis weggeweest om te gaan geocachen?

yep 24 dagen Oostenrijk , bijna ieder jaar kijken we of er enkele leuke reeksen in de buurt zijn .

Zijn er al zaken die je door het geocachen hebt bijgeleerd?

teveel om op te noemen

Heb je zelf al geocaches verborgen?

Heb je zelf al trackable items de wijde wereld ingestuurd?

een reeks met bonus , kleine multi en een drietal oppickers

Wat is het gekste wat je reeds bent tegengekomen tijdens het geocachen?

mensen die niet geocachen en ons verwonderd aankijken.

Bij deze willen we Cocofrios ook nog bedanken voor het beantwoorden van al onze vragen.

“Bijna ieder jaar kijken we of er enkele leuke reeksen in de buurt zijn.”



Geonews
België - Nederland

GEOCACHINGSHOP.NL

a Geodox[®] company



De Huufkes 3
5674 TL Nuenen
Nederland
Tel: +31 (0)40-7870738
info@geocachingshop.nl



Travelbugs, Geocoins, Cache containers, Garmin, Fenix, Led-Lenser, Maxpedition,....

Geocache Radio

Onze aflevering gaat over geo-art... Wat is het, waar is het en hoe kan je het zelf maken... Verder kan je nog wooden geocoins winnen door te antwoorden op een simpele prijsvraag...

Daarnaast hebben we nog aandacht voor de geocaches van Helli & Annie en het 3D-huisje en hebben we het even over het Open Ammobox Kampioenschap op 5 maart. Voila..weer een volle uitzending op geocaching.eu of op ons YouTube-kanaal

YouTube-kanaal Geocache Radio:

<https://youtu.be/iOmD647hw0U>

Website Geocache Radio:

www.geocacheradio.eu



Meerpolder viert in 2016 vierhonderdste verjaardag

door Simone Langeveld

ZOETERMEER (NL) - Het is vrijdag 12 februari en in restaurant Aa-zicht nabij de Zoetermeerse Meerpolder hebben zo'n 50 mensen zich verzameld om met elkaar het startsein te vieren van een bijzonder herdenkingsjaar van het landschap.

"Het is het best bewaarde geheim van dit gebied." Zegt Ria Oosterop de voorzitter van het comité vierhonderd jaar Meerpolder. "Ik woonde en werkte twintig jaar in en vanuit Zoetermeer en heb er toen weinig bij stil gestaan of ben er bewust langs gefietst, langs die Meerpolder op de grens van Zoetermeer en Leidschendam-Voorburg. We staan met onze rug naar deze eeuwenoude en 1e grote droogmakerij van Zuid-Holland. Reden genoeg om dit jaar ruimschoots aandacht te besteden aan deze bijzondere verjaardag met een jaar van activiteiten over dit eeuwenoude landschap." Na haar welkomstwoorden gaf Ria het woord aan de bouwkundestudent Lucas Pol (TU Delft). Samen met nog twee studenten deed hij een minor landschapsarchitectuur als verbreding op zijn studie Bouwkunde. Het onderzoek en plan dat Lucas met zijn medestudenten voor de Meerpolder heeft bedacht presenteerde hij deze dag. "Het is fictief en een droombeeld." Benadrukte Lucas. "We wilden het landbouwkarakter onveranderd laten maar wel een heel nieuwe twist geven. De 'schijf van vijf' over de polder uitrollen. De polder van een 'exportmachine' veranderen in een lokaal stadslandbouwbedrijf met een buitenplaats als supermarkt voor lokaal geproduceerd en gevarieerd voedsel." De polder krijgt in dit plan ook een recreatief karakter door wandelpaden en kleinschalige open woonprojecten aan de rand.

Wethouder Floor Kist van Leidschendam-Voorburg wees op het vindingrijke en vasthoudende karakter van de Hollanders bij het ontstaan van dit landschap. "De nog steeds mooie ronde (!) polder ligt op de grens van het karakteristieke veenweide gebied als drooggemaakt zoetwatermeer. In de zogenaamde 'landschapstafel' wordt eraan gewerkt het Duin Horst Weide gebied goed op de kaart te zetten. De Meerpolder is onderdeel van een gebied met de bijnaam: 'streepjescode'. De dwarsdoorsnede van het gebied van kust tot veenweides. Het vormt met duinen, landgoederen en weiden een prachtig groen doorlopend gebied. Onze voorouders maakten van een gevaarlijk meer een gebied waar het fijn is om te zijn."

Wethouder Robin Paalvast van de gemeente Zoetermeer wees eenieder op het ontstaan van de Hoogheemraden ten tijde de 1ste grote droogmakerij van Zuid-Holland en het gelijktijdige ontstaan van de -nog steeds actuele- samenspraak. Met een druk op de toetsen van een laptop lieten de wethouders gezamenlijk een presentatie over de Meerpolder starten. Ria Oosterop sloot af met: "Houd de website in de gaten!" Deze zal spoedig online zijn.

In het jubileumjaar 1616 komt er een boek, een film, een toneelvoorstelling (Storytellers) en Floravontuur levert een geocaching-wandeling. Bij het HGOS (Historisch Genootschap Oud Soetermeer) is een lesbrieff verkrijgbaar: "De Meerpolder 400 jaar: 1614-1616. In het Atrium van dienstencentrum aan Gondelkade 33 is vanaf heden een fototentoonstelling van Fotowerkgroep Zoetermeer.

Bron: ["Meerpolder viert in 2016 vierhonderdste verjaardag"](#) - [Streekblad Zoetermeer](#)

Geocacher stuit op angstwekkende verrassing

EVERETT (USA) - In Everett in de Amerikaanse staat Washington deed Geocacher Ray Friis op donderdag 25 februari een toch wel angstaanjagende ontdekking.

Toen hij in de buurt van Silver Lake op zoek was naar Geocaches in een park, zag Ray Friis een verdacht object liggen in de struiken. Het ging om een natte papieren zak. Toen Friis het zaakje van dichtbij ging bekijken, scheurde de zak open van zodra hij er aan kwam. Tot zijn verbazing zag Friis dat er bommen uit de zak vielen. "Ik wist dat het bommen waren omdat er smeltveiligheden uit staken", legde hij uit.

Meteen na zijn ontdekking lichtte Ray Friis de hulpdiensten in. De explosieven-opruimingsdienst kwam ter plaatse en bevestigde dat het om een lading van acht explosieven ging. Het zou gaan om bommen die gemaakt zijn bij iemand thuis, niet in een professionele omgeving. De bommen werden meegenomen voor onderzoek.

Ray Friis is opgelucht dat hij er met de schrik vanaf was gekomen, maar was vooral bezorgd om anderen die gebruik maken van het park. "Ik was vooral bezorgd om kleine kinderen die hier komen. Kinderen zijn dol op dit park. Ook honden," zei hij.

Het is niet duidelijk of de bommen gericht waren tegen Geocachers of dat ze toevallig nabij een Geocache achtergelaten waren. Friis zei dat hij voorlopig niet meer zal gaan Geocachen in het park vanwege het voorval.

Naar: ["Geocacher finds homemade bombs at Everett park"](#) - [King 5 TV](#)

In de aanbieding: twee souvenirs

De laatste dagen van februari zijn hoogdagen voor wie van souvenirs houdt. Er zijn namelijk twee souvenirs te verdienen. Een ervan kan je verdienen door een Geocache te vinden op 27, 28 of 29 februari, het andere souvenir door een event bij te wonen op schrikkelag, ook wel bekend onder de Engelstalige benaming 'leap day'.

Groundspeak riep deze twee souvenirs in het leven omdat we volgens hen schrikkelag niet zomaar aan ons voorbij mogen laten gaan, het komt per slot van rekening slechts één keer om de vier jaar voor (eigenlijk zelfs nog minder, omdat er enkele uitzonderingen zijn op de regel van de vier jaar).

ADVERTENTIE



Uw advertentie in Geonews?

Door te adverteren in Geonews bereikt u een **bepaalde doelgroep: Geocachers**. Adverteren in Geonews is dus zeer doelgericht voor **outdoors-winkels, sportzaken, handelaars gespecialiseerd in wandeluitrusting ...**

Maar ook restaurants, cafés, winkels... in de buurt van Geocaches hebben hier baat bij!

Wilt u dus adverteren? Mail dan als de bliksem naar geonews-ads@outlook.com



1

Puzzelplezier

Omdat een Geocacher goed moet zijn in logisch denken, doet de redactie zijn best om in iedere uitgave hersenbrekertjes te plaatsen. De oplossing van de puzzels zijn te vinden op pagina 10.



SUDOKU

Vul het diagram zodanig in dat op elke rij, in elke kolom en in elk deelblok van 3x3 de cijfers 1 t.e.m. 9 slechts één keer voorkomen. Elke sudoku heeft een unieke oplossing.

1		6	7	4				
4			2		1		7	
		9						
		1			7		2	3
6	9		4			1		
						8		
	5		8		2			7
				7	6	9		4



BINAIRE PUZZEL

Een binaire puzzel bestaat uit enkel nullen en eentjes. In iedere rij en iedere kolom moeten even veel nullen als enen staan, bijvoorbeeld: in een even puzzel van 10 rijen en 10 kolommen staan in iedere rij en iedere kolom vijf nullen en vijf enen. Bovenop deze regel zijn er nog twee regels: er mogen maximaal 2 nullen of 2 enen naast elkaar staan en identieke rijen en kolommen zijn niet toegestaan.

2

							1		
							1		1
									0
						0			1
1									1
									1
		1							
					0			1	
1		1							
		1	1		1	1			0
	1					1		0	



DOORDENKER

Plaats de cijfers 1 tot en met 4 zodanig dat ze in elke rij en in elke kolom eenmaal voorkomen. De cijfers in een vetomrand vak geven de uitkomst van de som van de getallen binnen dat vak.


1	7		6
6		7	
			4
9			

3

Deze sterren geven aan wat de moeilijkheid is van de opgave.

Geonews heeft uw hulp nodig!

Iedere maand proberen we Geonews zo goed mogelijk te vullen. Om aan uw wensen te kunnen voldoen, zouden we graag weten wat voor puzzels u graag zou zien verschijnen in Geonews. Laat het ons weten via onze Facebookpagina of via ons e-mailadres geonews@hotmail.nl



In de rubriek *Shoot!* zullen in iedere uitgave de ingestuurde foto's komen te staan die de redactie heeft uitgekozen. Van harte bedankt aan iedereen die ons foto's heeft toegestuurd.



© Brent Pulmans



© Rafael Sales

Shoot!

Stuur ons uw foto!

geonews@hotmail.nl

[facebook.com/geonewsbelgienederland](https://www.facebook.com/geonewsbelgienederland)

© Bjorn De Mecheleir



CITO: Natuurwerkdag Waalre

GC6A8ZQ

Op zaterdag 13 februari was een groepje Geocachers al vroeg uit de veren om de handen uit de mouwen te steken in Waalre samen met enkele vrijwilligers van de natuurwerkgroep van het IVN Waalre. De gemeente Waalre heeft ongeveer 400 hectare natuurterrein in bezit en onze redacteur ging samen met alle vrijwilligers aan de slag op een heideterrein van 4 hectare aan de Dirk van Hornelaan.

Omstreeks 8:30u begroetten de organisatoren iedereen die bereid was te komen helpen. Druppelsgewijs kwam iedereen aanlopen en rond 9:00h begon Ben van natuurwerkgroep IVN aan een korte uitleg over de fauna en flora die te vinden was op het terrein waar we gingen werken. Na nog wat uitleg over wat onze taak precies zou inhouden, vertrokken we met volle moed en met een handzaag of snoeischaar in de hand naar het werkgebied. We werden onderverdeeld in drie groepen en iedere groep kreeg een stuk heide toegewezen dat zij mochten herstellen. Iedereen leverde knap werk en verwijderde berken, grove den, eiken en andere opschietende planten die de groei van de heide en het open karakter van het landschap belemmerden.

Rond 10:30u hielden we een korte pauze in het lokaal van de scouts van Waalre met een warme kop koffie of thee om onszelf even te kunnen verwarmen. Het was immers twee graden onder het vriespunt op het moment dat we waren begonnen te werken. Na een halfuurtje keerden we terug naar de heide om ons werk te hervatten. Omstreeks 12:00u werden de werken stopgezet en konden we met veel voldoening vaststellen dat de heide bijna volledig ontdaan was van opschietende boompjes. De groep die bezig was geweest aan de zuidoostelijke kant van de heide had zelfs nog een aantal grotere bomen aan de rand van het gebied gerooid en de heide zo een beetje vergroot.





Toen we na de werken terugkeerden naar het scoutslokaal, stond de soep al dampend op ons te wachten. Iedereen schoof bij aan tafel en genoot van de lekkere soep. De organisatoren en Ben van IVN Waalre bedankten iedereen voor het harde werk dat er verzet was op de heide en iedereen kreeg van Ben een leuke attentie voor het geleverde werk.

Nu kan u zich afvragen wat het nut van deze herstelwerken precies is. Daar is een zeer goede verklaring voor: heide biedt een afwisseling aan plekken met zon en schaduw die veroorzaakt worden door het reliëf. Verschillende plant- en diersoorten maken hier goed gebruik van. Onder andere kikkers en hagedissen profiteren van deze afwisseling. De heide in Waalre is al jarenlang een maatstaaf als het aankomt op de populatie van kikkers en hagedissen. Er wordt zelfs vaak onderzoek gedaan naar welke soorten er leven en hoe sterk ze er voorkomen. Om de populatie stabiel te houden, is het belangrijk dat de leefomstandigheden voor deze dieren over een langere periode gunstig zijn. Wanneer men de natuur zijn gang zou laten gaan, dan zou de heide na enkele jaren al terug dichtgegroeid zijn en zouden bepaalde diersoorten geen geschikt onderkomen meer hebben. Daarom is het zo belangrijk om heide goed te onderhouden.

Bij deze dankt de redactie van Geonews de organisatoren, Ben van IVN Waalre en zeker en vast ook alle vrijwilligers voor de fijne voormiddag in Waalre!

Verslag en foto's Brent Pulmans

Meer foto's van dit event zijn te vinden op www.geonewsbene.com (klik in de navigatiebalk op 'galerij')





Oplossingen

1

1	2	6	7	4	9	5	3	8
4	3	5	2	8	1	6	7	9
8	7	9	6	3	5	2	4	1
5	8	1	9	6	7	4	2	3
3	4	2	1	5	8	7	9	6
6	9	7	4	2	3	1	8	5
7	6	3	5	9	4	8	1	2
9	5	4	8	1	2	3	6	7
2	1	8	3	7	6	9	5	4

ADVERTENTIE

2

1	1	0	1	1	0	0	1	0	0
0	0	1	0	0	1	1	0	1	1
1	1	0	0	1	0	1	1	0	0
0	1	0	1	1	0	0	1	1	0
1	0	1	0	0	1	0	0	1	1
1	0	1	0	1	0	1	0	0	1
0	1	0	1	0	1	0	1	1	0
1	0	1	0	1	0	0	1	0	1
0	0	1	1	0	1	1	0	1	0
0	1	0	1	0	1	1	0	0	1

3

1	3	4	2
3	1	2	4
2	4	1	3
4	2	3	1

Geonews elke maand in uw mailbox?

Geonews elke maand in uw mailbox?

Het kan vanaf nu! Schrijf u in voor

onze nieuwsbrief op

www.geonewsbene.com

ADVERTENTIE

Bestel onze special edition nu voor slechts €2,50 via geonewsbene.com met actiecode **GSE2015**



geonews@home.nl
 Heb ik nieuw voor ons Geocaching community?
 Heb het ook!
 25-27 September 2015
Geocoinfest 2015
 Eindhoven, the Netherlands
 Geocaching @ Kroatie
 Het eerste Geocoin
 Hebt u zich altijd al afgevraagd wat de eerste Geocoin was en wie de maker ervan is? Of wilt u misschien meer weten over het Klokgebouw in Eindhoven? Kijk dan snel op pagina 33!
 TOP SECRET

ADVERTENTIE



Uw advertentie in Geonews?

Door te adverteren in Geonews bereikt u een bepaalde doelgroep: Geocachers. Adverteren in Geonews is dus zeer doelgericht voor outdoors-winkels, sportzaken, handelaars gespecialiseerd in wandeluitrusting ...

Maar ook restaurants, cafés, winkels... in de buurt van Geocaches hebben hier baat bij!

Wilt u dus adverteren? Mail dan als de bliksem naar geonews-ads@outlook.com