

geonews@hotmail.nl

Geonews



JAARGANG 2, NR. 9

SEPTEMBER 2014

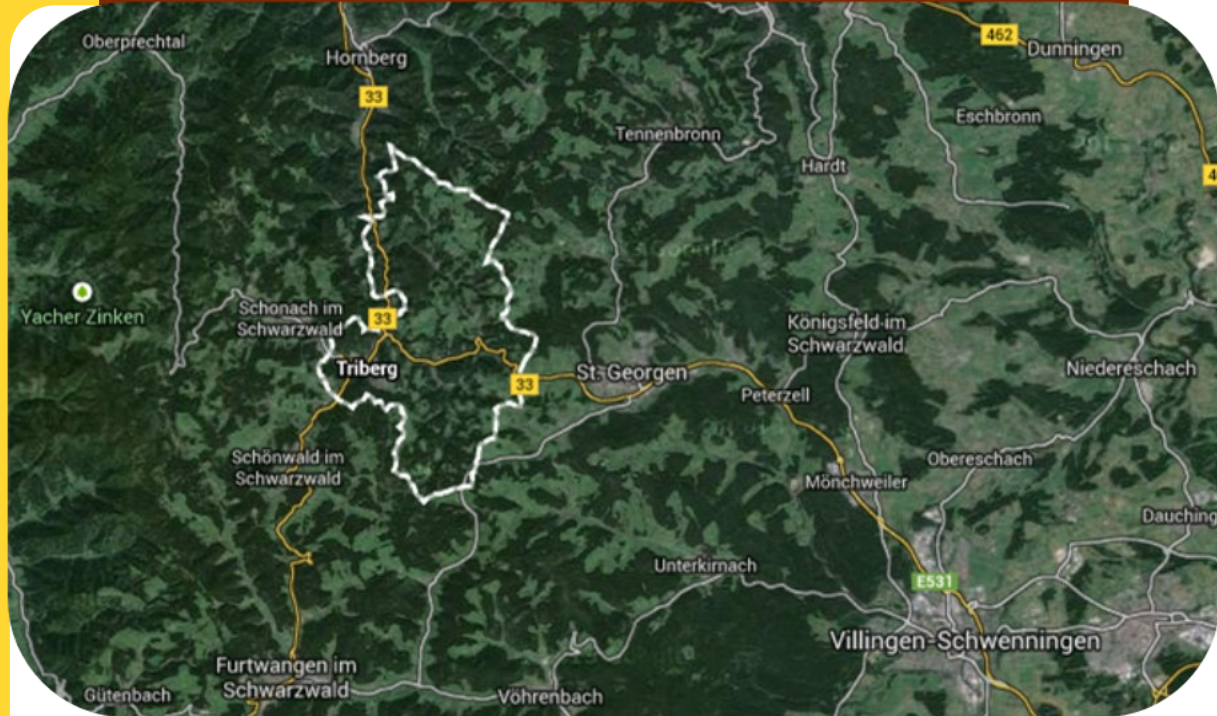
Hebt u nieuws voor onze Geocaching-community?

Mail het ons!

www.geonewsbenelux.com

IN DIT NUMMER:

- Geocaching-ongeval 2
- Geocaching @ Noorwegen & Zweden 3
- Meet the Geocacher 6
- Puzzelplezier & Win met Geonews 8
- Shoot! 9
- CITO Griesbroek 11
- Wandelkaart Griesbroek 12



Wat kan er nou misgaan in het Zwarte Woud?

Kom het te weten op pagina 2!

Geocaching @ Noorwegen/Zweden

(op pagina 3)



P
a
g
i
n
a
6

Meet the Geocacher

Bryan

Ongeval tijdens Geocachingtocht

Woensdag 3 september kwam een 24-jarige vrouw in het Zwarte Woud nabij Triberg (Duitsland) vast te zitten in een rotsspleet nadat ze uitgegleden was tijdens het Geocachen, dat meldt de Duitse website *suedkurier.de*.

Zo'n vier uur lang zat de 24-jarige vrouw tot haar middel vast in een benarde situatie voordat de hulptroepen haar konden bereiken, dat zei een woordvoerder van de 'Bergwacht Schwarzwald' op donderdag.

De vrouw zat tot haar middel vast in een rotsspleet doordat ze was uitgegleden rond 18:30u. In het begin van de reddingsactie was de brandweer niet in staat de vrouw te bevrijden uit haar positie aangezien haar benen opgezwollen waren. Rond valavond was de Bergwacht eindelijk in staat de vrouw te bevrijden met speciaal gereedschap dat ze hadden laten aanvoeren. De vrouw kon om 22:40u uit de rotsspleet getrokken worden.

Bij de reddingsoperatie kwamen de brandweer, het Rode kruis, de politie en de Bergwacht allemaal helpen om de vrouw los te krijgen.

De vrouw was samen met begeleiders op weg naar een Geocache toen het ongeval zich voordeed.



Bron foto: www.suedkurier.de

Geocaching @ Noorwegen/Zweden

door Pieter-Jan Boeykens



Het is al een tijdje geleden, maar hier zijn we dan toch weer met een nieuwe geocache/vakantiebestemming, namelijk Noorwegen en Zweden. Daarnaast zal het in dit artikel ook gaan over de *cruiseis*, wat volgens onze reporter de manier is om deze twee landen te ontdekken. Om u alvast enthousiast te maken voor een bezoekje, heeft onze reporter een klein verslagje gemaakt over de steden/dorpjes die hij heeft bezocht.

Dag 1: Kristiansand, Noorwegen

Ok, hier zijn we dan. Eerste dag in Noorwegen en al meteen in één van de grotere Noorse steden, wat je op het eerste zicht niet zou zeggen. De boot was namelijk aangemeerd bij één van de meest groene stukje van de stad, het schiereiland Oderrøya. Geniet hier vooral van de wandelpaden die je naar enkele oude kanonnen, de vuurtoren en inhammen leiden. Tevens kan je het schiereiland al "geocachend" verkennen, aangezien er toch wel een stuk of tien liggen. Ook dicht bij dit schiereiland is de magnifieke concerthall en ietsje verder het pittoreske "Fiskebrygga", een klein haventje van Kristiansand waar je de beste viskoekjes kan eten. Vervolgens trekken we verder rond nog een paar kleinere haventjes om uiteindelijk bij de "Christiansholm festning" uit te komen. Dit fort is samen met de stad gebouwd en met wat geluk zie je hier enkele mannen in legeruniform rondlopen. Van hieruit trekken we verder naar het centrum dat in renaissancestijl is opgebouwd, waardoor de straten en huizen volgens een dambordpatroon zijn geordend. Ook hier vind je weer enkele geocaches, hoewel de meeste toch voor de Premiumleden zijn. Daarnaast moet je zeker eens de domkerke binnengaan en de oudere buurten van Kristiansand eens opzoeken. Als afsluiter kan je ook nog via de kade terug naar het schip wandelen. Alleszins, Kristiansand was al een goed begin van mijn reis.

Dag 3: Geiranger, Noorwegen


Na een dagje op zee te hebben gezeten en de boot al eens grondig te hebben verkend (wat ik ten zeerste aanraad), komen we aan in het prachtige Geirangerfjord, één van de mooiste fjorden ter wereld. Het dorpje Geiranger zelf stelt spijtig genoeg niet zoveel voor, maar dat zal je er zeker niet van weerhouden om je er te amuseren. Zo raad ik alvast de trappenwandeling naast de waterval in het "stadscentrum" aan. Naast deze waterval ligt er tevens ook een geocache (enkel voor Premium) en wat verder vind je er ook nog twee in de buurt van het riviertje. Naast deze wandelroute, kan je ook eens de kliffen van de fjord bewandelen. Stapschoenen zijn wel aan te raden, want het kan wel eens stijl worden. Voor de waterratten onder ons kan je ook eens een kajaktochtje op de fjord maken, voor de anderen raad ik toch zeker een boottocht aan. Dit soort landschap moet je nu eenmaal echt vanop het water hebben gezien.



Vervolg op pagina 4

Vervolg van pagina 3

Dag 4: Flåm, Noorwegen



Vergeet het uitslapen eens een keertje, door een fjord varen tijdens zonsopgang is het “groggy” gevoel meer dan waard. Zeker als er bijna geen einde aan lijkt te komen, zoals het bij de Sognefjord was. Uiteindelijk stopt de boot dan toch in het kleine (en toeristische) treinstadje Flåm. De hoofdattractie is hier namelijk een treinritje naar Myrdal doorheen een prachtig landschap. Boek uw ticket wel op voorhand, want op de dag zelf nog een ticket bemachtigen is quasi onmogelijk (voor ticket, www.flaamsbana.no). Tevens kan je ook hier je wandelschoenen aantrekken voor een stevige klim naar de Brekefossen, vanwaar je een prachtig uitzicht over de fjord hebt. Naast deze wandeling heb je ook nog een klein parkje waar je ook eens even in kan rondslechteren en ook kan je je nog bezighouden met de twee geocaches die in het dorp liggen. Maar dat is dan ook wel bijna het uiterste wat je uit dit kleine dorpje kan halen eerlijk gezegd. Ook hier is het weer genieten van de uittocht doorheen het fjord dankzij het magnifieke zicht.

Vergeet het uitslapen eens een keertje, door een fjord varen tijdens zonsopgang is het “groggy” gevoel meer dan waard. Zeker als er bijna geen einde aan lijkt te komen, zoals het bij de Sognefjord was. Uiteindelijk stopt de boot dan toch in het kleine (en toeristische) treinstadje Flåm. De hoofdattractie is hier namelijk een treinritje naar Myrdal doorheen een prachtig landschap. Boek uw ticket wel op voorhand, want op de dag zelf nog een ticket bemachtigen is quasi onmogelijk (voor ticket, www.flaamsbana.no). Tevens kan je ook hier je wandelschoenen aantrekken voor een stevige klim naar de Brekefossen, vanwaar je een prachtig uitzicht over de fjord hebt. Naast deze wandeling heb je ook nog een klein parkje waar je ook eens even in kan rondslechteren en je kan je ook nog bezighouden met de twee geocaches die in het dorp liggen. Maar dat is dan ook wel bijna het uiterste wat je uit dit kleine dorpje kan halen eerlijk gezegd. Ook hier is het weer genieten van de uittocht doorheen het fjord dankzij het magnifieke zicht.

Dag 5: Stavanger, Noorwegen

Een beetje onverwacht was de boot in hartje Stavanger aangemeerd, de oliehoofdstad van Noorwegen, hoewel je daar toch niet veel van merkt. De enige plaats waar je dit echt kon zien was bij het oliemuseum zelf, dat trouwens zeker en vast een bezoekje waard is. Of je kan er ook gewoon de earthcache proberen natuurlijk. Naast oliehoofdstad is Stavanger ook bekend voor het eten, vandaar dat het altijd eens leuk is om iets bij de Skagenkaien te gaan eten/drinken.





Verder kan je ook nog de middeleeuwse kathedraal en het bijhorende park gaan bezoeken (of je kan er de geocache eens proberen). En naar mijn mening de mooiste buurt van Stavanger, is die rond de Øvre Strandgate. In deze straat staat het namelijk vol met prachtige witte houten huisjes, die op hun beurt dan weer versierd zijn met allerlei

soorten bloemen. Voeg hier nog een geocache aan toe en het plaatje is compleet. Voor degenen die meerdere dagen in de stad kunnen vertoeven, kun je hier ook nog een "alternatieve" geocache-tour doen langs de Stavangerse "Street Art". Je hier vervelen is alleszins geen optie.

Dag 6: Göteborg, Zweden

Als laatste dag meert de boot eens in de Zweedse havenstad Göteborg aan en het verschil met Noorwegen is al meteen zichtbaar. Eerlijk gezegd was Göteborg zelf al meer stad dan ik toen in Noorwegen al had gezien. Ondanks dat we op een kwartiertje met de bus van het centrum lagen, was deze busreis al een soort van voorbereiding op wat we van de binnenstad mochten verwachten. Eens het historische centrum binnen, kregen we de ene prachtige wijk na de andere voorgeschoteld. Ook de talrijke pleinen met monumenten duiden aan op de grandeur van deze stad. Naast de gezellige pleintjes kan je ook eens de "Kungsporsavenyen" aflopen, een soort Zweedse versie van de Champs-Élysées met op het einde de magnifieke "Götaplatsen", waar je zicht hebt op "Poseidon" en het kunstmuseum. Voor wie even wat proviand wil opslaan, raad ik zeker aan om even de Saluhallen, of voor de visliefhebbers, de Feskekôrka te bezoeken. Deze laatste is bovendien ook een architecturaal pareltje en ook hier kan je even een cache doen. Heb je nood aan wat rust, doe dan zeker eens een wandeling in het immense stadspark of leg je even op het gras naast het water. Een terrasje doen kan ook geen kwaad. En natuurlijk ligt deze stad ook weer vol met allerlei geocaches, waardoor het op het eerste zicht wat lastig kan zijn om te kiezen. De enige tip die ik hiervoor kan geven is om enkele traditionals te kiezen dicht bij de monumenten, of je zou een paar dagen in de stad moeten vertoeven. En eerlijk gezegd zou ik dan zeker kiezen voor het laatste want Göteborg kan je niet echt volledig op één dag ontdekken.

Voordat we dit artikel eindigen, geeft onze redactie nog even enkele belangrijke tips mee als u geïnteresseerd zou zijn in een (geocache)cruise. Ten eerste is het zeer belangrijk om een aanbieding te nemen waarbij de fooien en de drank al inbegrepen zijn (zonder kan het anders heel duur uitkomen). Ten tweede raden we ook aan om vooraf al eens te kijken wat er te zien/doen valt. Je blijft (meestal) slechts één dag op dezelfde plek. Als laatste is timing ook belangrijk want de boot wacht niet, vandaar dat het handig is om snel wat traditionals of earthcaches te doen. De Geonews Redactie wenst u alvast veel reis- en geocacheplezier toe.



Bryan

Meet the Geocacher*

door Ruben Heynderycx

Dit jaar gaat Geonews op zoek naar de speciale momenten, fijnste herinneringen ... van Geocachers in Nederland en Vlaanderen. Deze maand nemen we eens een kijkje bij 'Bryan' (Bryan Roth), mede-oprichter van geocaching.com. Kom meer over deze Geocacher te weten door ons interview.

Wanneer ben je begonnen met geocaching?

26-09-2000

Hoe komt het dat je eraan begonnen bent?

Wat was de drijfveer, de motivatie, de reden?

Ik was zeer geïnteresseerd in openlucht recreatie en technologie. Ik werkte samen met Jeremy (*Irish*) en Elias (*Alvord*) wanneer Jeremy met geocaching.com begon. We hadden het er al enkele maanden over en ik was zeer geïnteresseerd. Jeremy en Elias vroegen me om samen met hen een bedrijf op te richten en ik heb ja gezegd.

Heb je zelf al geocaches verborgen?

Heb je zelf al trackable items de wijde wereld ingestuurd?

Ja, ik heb enkele Geocaches verborgen en enkele trackables de wijde wereld ingestuurd. Ik heb ook al trackables gegeven aan duizenden mensen op events wereldwijd. Omdat ze een deel van mij voorstellen, geniet ik er van te weten dat er dagelijks 'Bryan trackables' de wereld rondreizen, zelfs wanneer ik aan mijn bureau zit op het Geocaching hoofdkantoor (Geocaching HQ).

Ben je ooit al verschillende dagen na elkaar van huis weggeweest om te gaan geocachen?

Ja. Tijdens mijn werk voor Groundspeak heb ik al vele trips gemaakt naar evenementen in heel de wereld. Dat was geweldig!

Zijn er al zaken die je door het geocachen hebt bijgeleerd?

Ik heb al heel veel geleerd van mensen op verschillende plekken op aarde. Ik heb vele avonturen meegemaakt en vele vrienden gemaakt. Ik heb mezelf zowel mentaal als fysiek uitgedaagd. Ik heb veel geluk te danken aan Geocaching.

Wat was je allereerste geocache?

GC134. Ik gebruikte toen een Garmin Extrex om de Geocache te vinden.

Bij deze willen we Bryan Roth ook nog bedanken voor het beantwoorden van al onze vragen. We zijn zeer verheugd dat een mede-oprichter van Geocaching.com tijd voor ons wou maken.

"I have challenged myself mentally and physically. I owe a lot of happiness to the game of geocaching."



Geonews
België - Nederland

GEOCACHINGSHOP.NL

a Geodox[®] company

De Huufkes 3
5674 TL Nuenen
Nederland
Tel: +31 (0)40-7870738
info@geocachingshop.nl



Travelbugs, Geocoins, Cache containers,
Groundspeak producten, Fenix lampen,

Geonews elke maand
in uw mailbox?

Het kan vanaf nu!

Schrijf u in voor

onze nieuwsbrief op

www.geonewsbene.com

of klik hier.




of klik hier.

Woordzoeker

PAGINA 8

Zoek de opgegeven woorden. Ze kunnen van links naar rechts, van rechts naar links en diagonaal staan.



GEOCACHING
MAGAZINE
INTERNET
MAANDELIJKS
BLADSPIEGEL
WEETJES
ARTIKELS
SHOOT
PUZZELPLEZIER
ONLINE
GPS
MULTI
MYSTERY
EARTHCACHE
CITO
LETTERBOX
HYBRID
USA
BELGIE
POPULAIR

Puzzelplezier

Omdat een Geocacher goed moet zijn in logisch denken, zal de redactie zijn best doen in iedere uitgave een hersenbrekertje te plaatsen. De oplossing van de puzzel is te vinden op pagina 10.



Win met Geonews!

Deze maand schenken Geonews en geocachingshop.nl 3 TB's weg! Wat moet u doen om er een te winnen? Beantwoord onderstaande vraag en vul uw antwoord in op onze website

(www.geonewsbene.com) of [klik hier](#).

De vraag:

Wie is de huidige eigenaar van de oudste Geocache in België? Geef zijn Geocaching-nickname.

ADVERTENTIE



Uw advertentie in Geonews?

Door te adverteren in Geonews bereikt u een bepaalde doelgroep: Geocachers. Adverteren in Geonews is dus zeer doelgericht voor outdoors-winkels, sportzaken, handelaars gespecialiseerd in wandeluitrusting ...

Maar ook restaurants, cafés, winkels... in de buurt van Geocaches hebben hier baat bij!

Wilt u dus adverteren? Mail dan als de bliksem naar geonews-ads@outlook.com

In de rubriek **Shoot!** zullen in iedere uitgave de ingestuurde foto's komen te staan die de redactie heeft uitgekozen. Van harte bedankt aan iedereen die ons foto's heeft toegestuurd.

Stuur ons uw foto!

geonews@hotmail.nl

facebook.com/geonewsbelgienederland



©Ellen Beckers



©Ruben Heynderycx

Shoot!


©Rafael Sales





Oplossingen

PAGINA 10



ADVERTENTIE



Uw advertentie hier?
geonews-ads@outlook.com



Voor de echte Geocacher
 in België en Nederland

Geonews

Wilt u als eerste weten wanneer
 Geonews gepubliceerd wordt?
 Schrijf u in voor onze nieuwsbrief
 op www.geonewsbene.com

ADVERTENTIE



Uw advertentie in Geonews?

Door te adverteren in Geonews bereikt u een bepaalde doelgroep: Geocachers. Adverteren in Geonews is dus zeer doelgericht voor outdoors-winkels, sportzaken, handelaars gespecialiseerd in wandeluitrusting ...

Maar ook restaurants, cafés, winkels... in de buurt van Geocaches hebben hier baat bij!

Wilt u dus adverteren? Mail dan als de bliksem naar
geonews-ads@outlook.com

Werk mee aan het Griesbroek : CITO



Ik heb volop genoten van dit event. Echt fantastisch om te zien hoe we natuur vernietigden om natuur te behouden. Het resultaat mag er zeker zijn.

ghom

Een leuke babbel achteraf



De 'waadploeg' voor het begin van de actie

Wij geocachers **GEBRUIKEN** de natuur voor onze sport , met dit cito event helpen we de natuur ook voor anderen bereikbaar te blijven!

dagger38



Vandaag mee komen helpen in het Griesbroek en een heel fijne voormiddag beleefd. De afsluiter, soep, brood en een heerlijke Gageleer, waren de kroon op het werk dat iedereen verricht had.

toverke20000




De vrijgemaakte pad na het verrichte werk

Wist u dat...

PAGINA 12

...zondag 12 oktober International EarthCache Day is? Als u op deze dag een Earthcache logt, verdient u een speciaal souvenir op uw Geocachingprofiel!

oktober 2014

ma	di	wo	do	vr	za	zo
		1	2	3	4	5
6	7	8	9	10	11	12 
13	14	15	16	17	18	19
20	21	22	23	24	25	26
27	28	29	30	31		

Praktische info

Start

De Waterhoek, Olmensebaan 126, Balen

Afstand

4,1 km - START-10-11-12-82-81-groene bewegwijzering-83- 82 - 12-11-10-START van de kaart
Kempense Landduinen van Toerisme Provincie Antwerpen.

Toegankelijkheid

Laarzen nodig in natte periodes.
Vind je het echt te nat dan kan je via knooppunten 81 - 85 - 13 en 14 met droge voeten aan 83 geraken (+2,5 km). Honden welkom, aan de leiband.

Openbaar vervoer:

Neem vanaf NMBS-station Mol lijn 170 Mol-Beringen. Halte Hoolst, Hoolst-molen, ligt op 600 m van START.

Bron kaart:

'Ontdek Het Grote Netewoud'

© Natuurpunt

Wandelen in het Griesbroek

